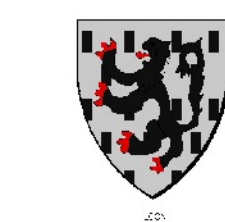


Commune de LOON-PLAGE 59359

Plan Local d'Urbanisme

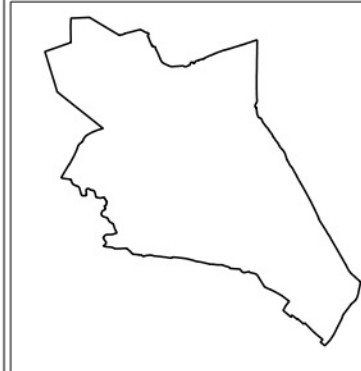


Servitudes d'Utilité Publique



PLAN 1/1

Éléments constitutifs
du Plan de connaissance (P.A.C.)
Art R121-1
du Code de l'urbanisme



Type Procédure : Révision
Délibération du : 19/12/2013

Date de mise à jour : 10/11/2014

ref. : Commune de LOON-PLAGE 090399

Carte Servitudes.ogp

Sources : Gestionnaires Servitudes

(c) Cadastre / Pci - Dgfp

Email : dbrm@nord.gov.fr

Direction Départementale

des Territoires

et de la Mer du Nord

D.D.T.M 59



LEGENDE

--- Limite communale

■ Bâtiments

--- A3 - Entretien de Canaux d'Irrigations

--- EL7 - Alignement

● - R.D. 1 (rue De Mandryck) Arrêté 25/04/1995

● - R.D. 317 (rue De La Gare) Arrêté Du 02/05/1908

--- EL11 - Interdiction d'Accès

● Pénétrante Est de Dunkerque D.U.P. Du 02/08/1974

● RN 316 Voie Express

--- I3 - Protection des Canalisations de Transport de Gaz

--- I5 - Produits Chimique - Protection des Conduites

--- I4 - Protection des Lignes Haute-Tension

Lignes:

● - Grande-Synthe-Westhoubek (COPEWOR G.I.E.) N°1 225kv

● - Grande-Synthe-Hoïque N°1 225kv

● - Grande-Synthe-Warande N°1 225kv

● - Grande-Synthe-Warande N°3 225kv

● - Grande-Synthe-Gravelines N°1 90kv

■ Transformateur

--- T1 - Protection des Lignes Ferroviaires

Ligne:

- Coudekerque-Branche - Les Fontinettes

- Voies de service

--- T5 - Relations Aériennes Servitude de Dégagement

Aérodrome De Calais - Dunkerque A.M. Du 10/01/1979

Voir détail ci-contre

--- PT1 - Protection des Centres Hertzien contre les Perturbations Electromagnétiques

--- PT2LH - Protection des Faisceaux Hertiens contre les Obstacles

- Centre De Dunkerque - Tour de Reuze _ Cct.0590060003 Décret Du 20/11/1992

--- PM3 - P.P.R.T (Plans Préventions Risques Technologiques)

● - Plan de Prévention des Risques Technologiques de l'établissement

Ryssen Alcoolis à Loon-Plage Ap Du 27/12/2010

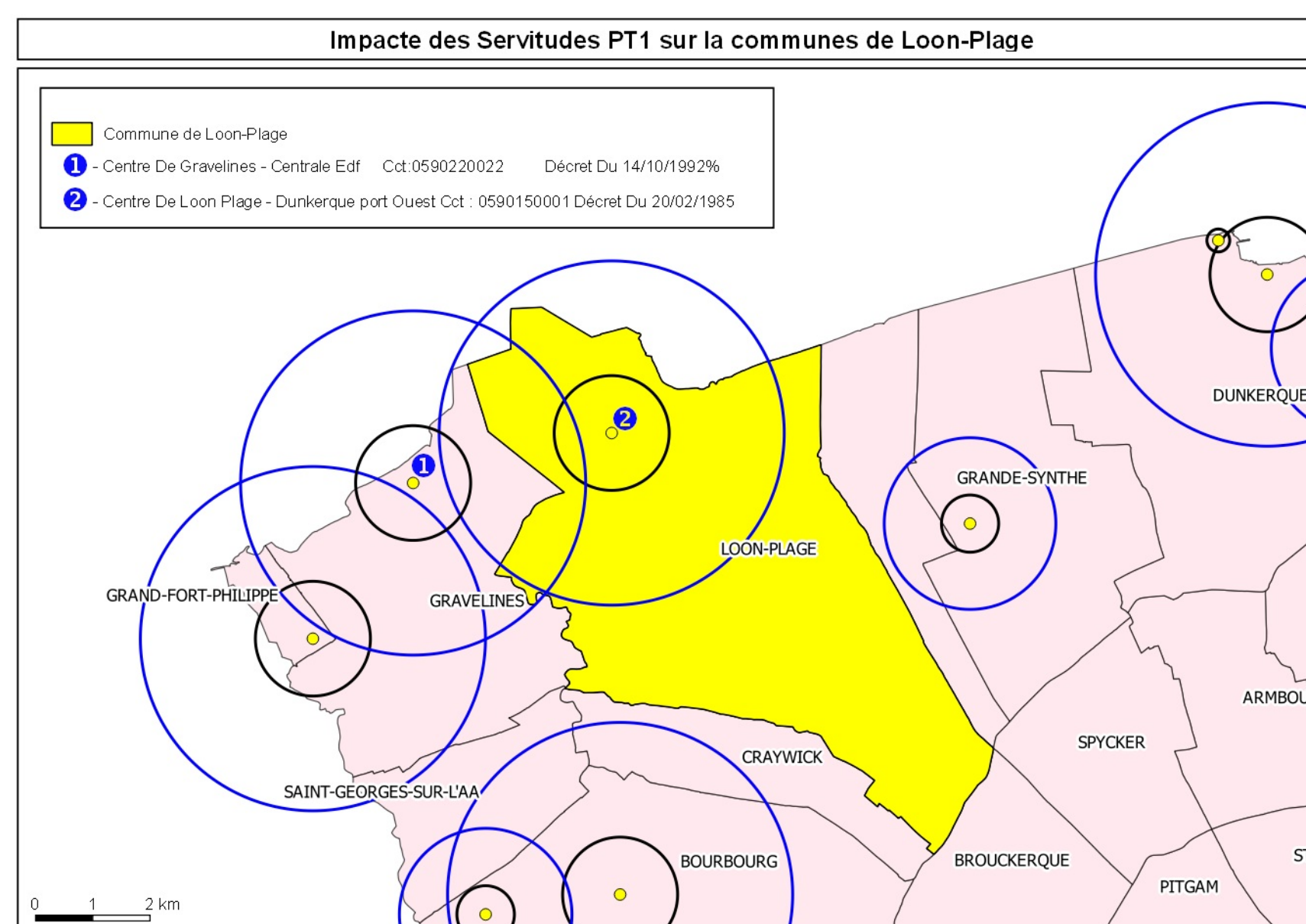
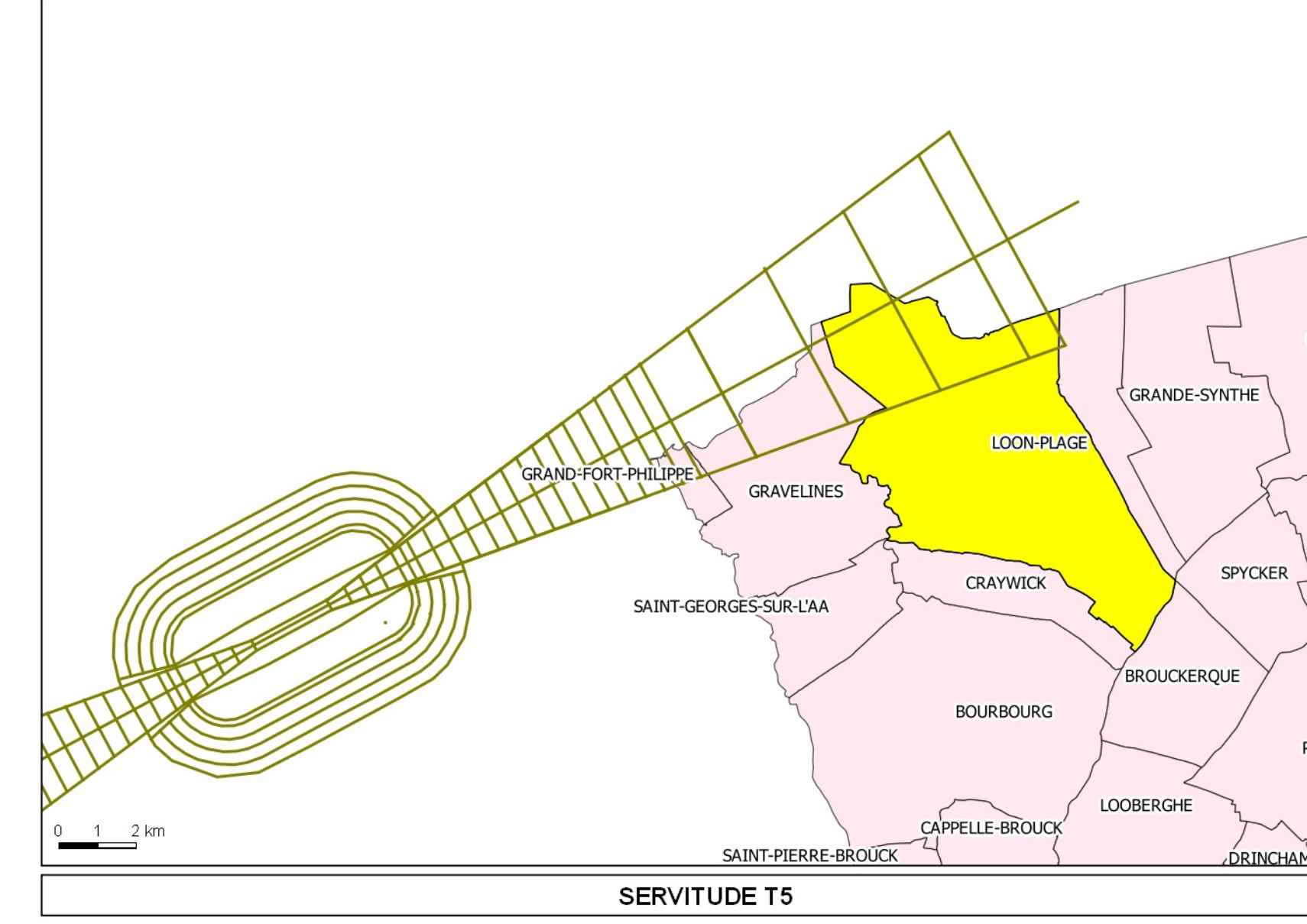
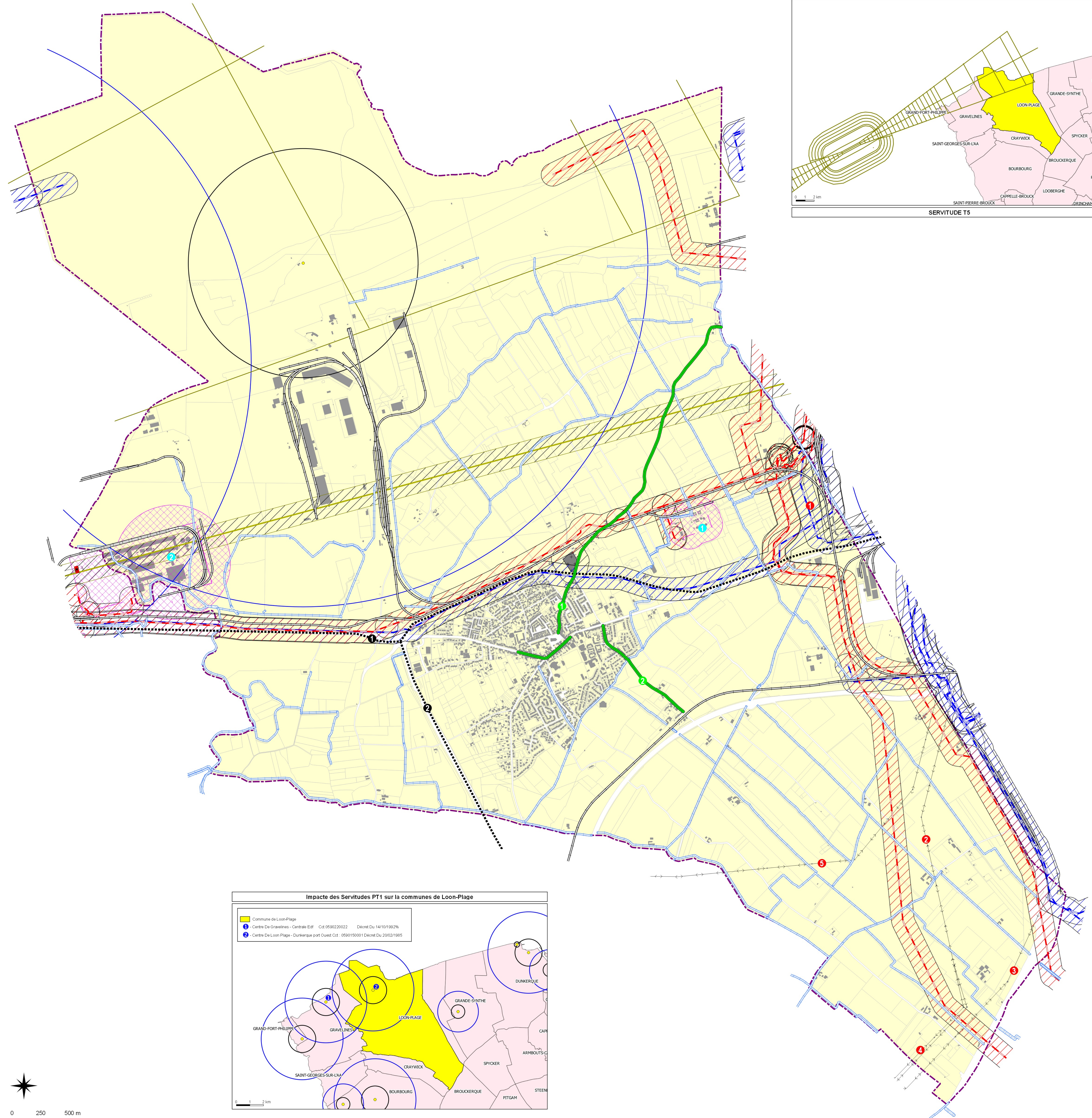
● - Plan de Prévention des Risques Technologiques de l'établissement

Aluminium Dunkerque situé sur les communes de Loon-Plage et Gravelines

Ap Du 12/04/2012

--- INT1 - Cimetières civils et militaires

NB: La Bande de protection de 100 m ne s'applique qu'aux cimetières civils transférés ou agrandis



Nota:
Pour plus d'informations concernant une servitude en particulier, vous pouvez consulter la réponse du contributeur concerné,
via notre site internet à l'adresse suivante:
<https://nord.gov.fr/Politiques-publiques/Aménagement-du-territoire-construction-et-logement/Les-documents-de-planification-de-niveau-communal-Pla-Pos-Carte-Communale-Porter-a-connaissance-Pla-Pos-Cc/Les-porter-a-connaissance-realises>
Ou contacter directement le gestionnaire.